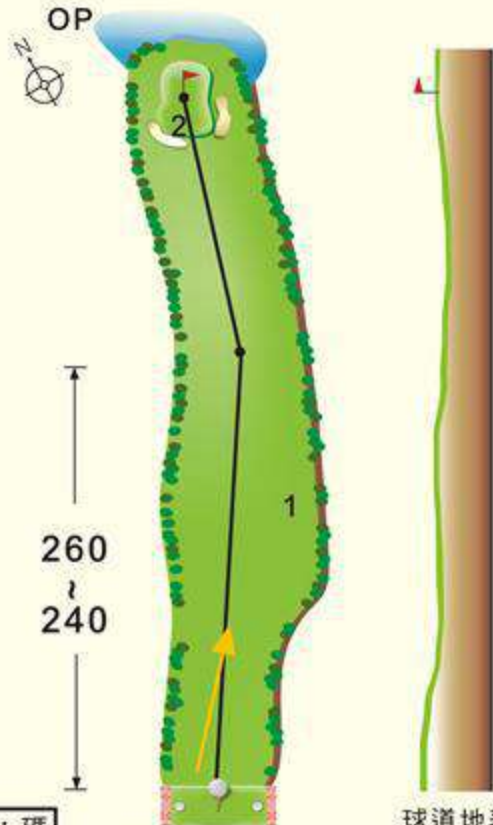


# 南九洞 PAR4 HDCP 2

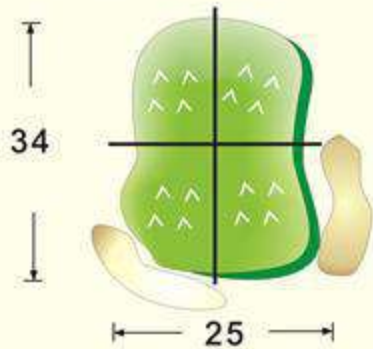


單位：碼  
unit: yard

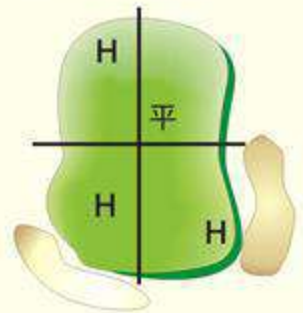
B 774  
M 460  
L 402

球道地表  
高低配置圖

## ■ 草紋方向



## ■ 果嶺地形



(單位：碼)

### (擊球注意事項)

1. 注意球道方位為西南向東北開球，寬約50碼，呈左曲且崎嶇不平地形，果嶺後方為水池
2. 果嶺面積、砂坑、草紋、地表高低配置如圖示
3. 打球落點之攻擊路線建議如圖示
4. 備註
  - (1) 碼數標示樁之碼距以果嶺前緣為基點起算
  - (2) 球道地物如砂坑、水池等碼距以前緣為基點
  - (3) 發球台碼數距離標示統一以(PRO TEE)為代表