
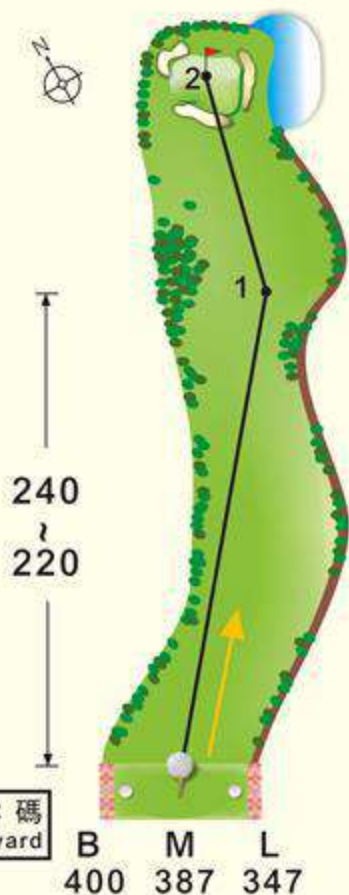
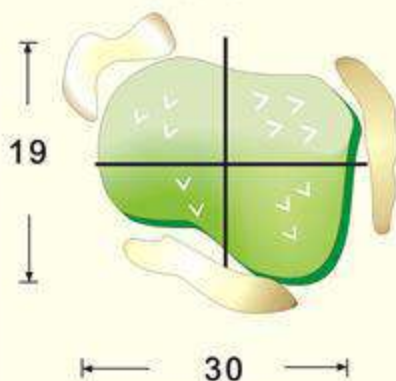


南八洞 PAR4 HDCP 3

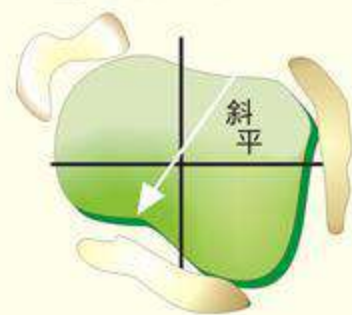


■ 草紋方向



(擊球注意事項)

■ 果嶺地形



(單位：碼)

1. 注意球道方位為西南向東北開球，寬約50碼，呈左曲地形，左側約230碼起有一高地其中佈滿樹叢且延伸至中央，果嶺右側有一水池
2. 果嶺面積、砂坑、草紋、地表高低配置如圖示
3. 打球落點之攻擊路線建議如圖示
4. 備註

- (1) 碼數標示檯之碼距以果嶺前緣為基點起算
- (2) 球道地物如砂坑、水池等碼距以前緣為基點
- (3) 發球台碼數距離標示統一以(PRO TEE)為代表