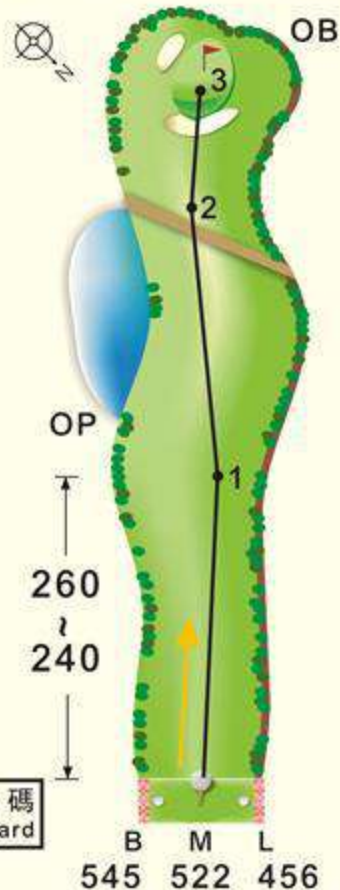



西七洞 PAR5 HDCP 7

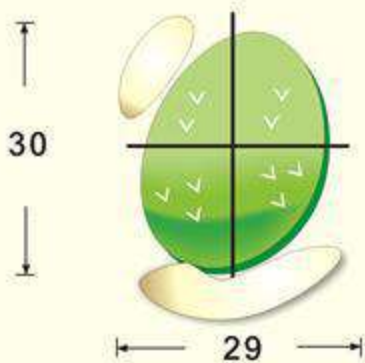


單位：碼
unit: yard



球道地表
高低配置圖

■ 草紋方向



■ 果嶺地形



(擊球注意事項)

(單位：碼)

1. 注意球道方位為東北向西南開球，寬約50碼，左側約340碼處起有一水池，
2. 果嶺面積、砂坑、草紋、地表高低配置如圖示
3. 打球落點之攻擊路線建議如圖示

4. 備註

- (1) 碼數標示樁之碼距以果嶺前緣為基點起算
- (2) 球道地物如砂坑、水池等碼距以前緣為基點
- (3) 發球台碼數距離標示統一以(PRO TEE)為代表