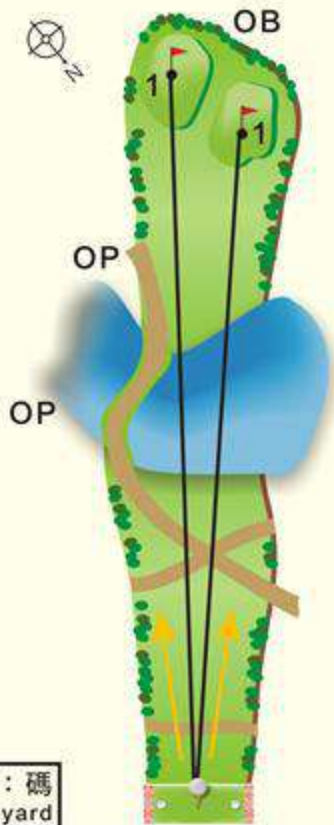


南七洞 PAR3 HDCP 8



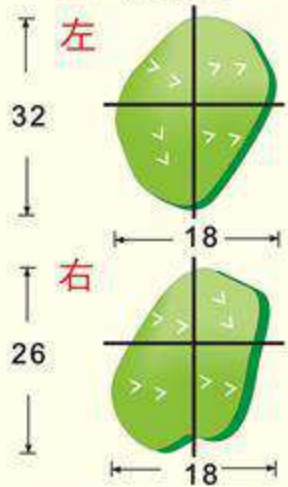
單位：碼
unit: yard

B 220
M 196
L 176

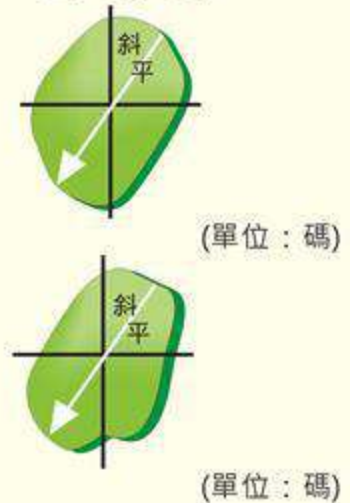


球道地表
高低配置圖

■ 草紋方向



■ 果嶺地形



(擊球注意事項)

1. 注意球道方位為東北向西南開球，寬約50碼，有一水池橫越球道
2. 果嶺面積、砂坑、草紋、地表高低配置如圖示
3. 打球落點之攻擊路線建議如圖示
4. 攻擊路線建議直攻旗桿位置如圖示
5. 備註
 - (1) 碼數標示樁之碼距以果嶺前緣為基點起算
 - (2) 球道地物如砂坑、水池等碼距以前緣為基點
 - (3) 發球台碼數距離標示統一以(PRO TEE)為代表
 - (4) 雙果嶺