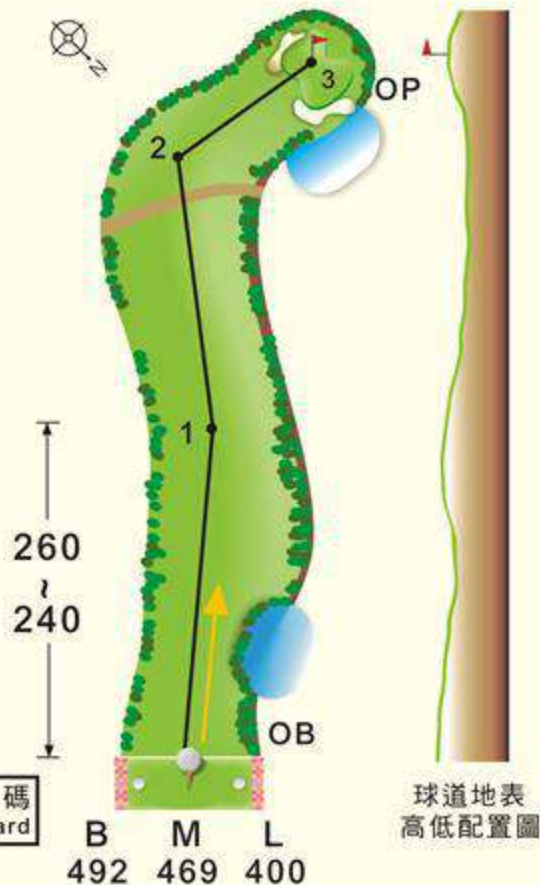
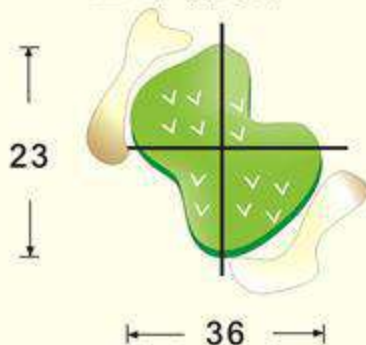


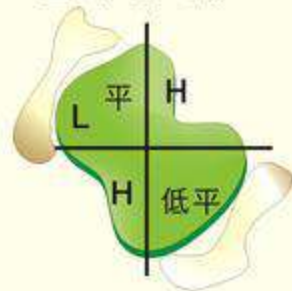
南六洞 PAR5 HDCP 7



■ 草紋方向



■ 果嶺地形



(擊球注意事項)

(單位：碼)

1. 注意球道方位為東北向西南開球，寬約50碼，呈右曲地形，約410碼為最彎處，發球台與果嶺右側各有一水池
2. 果嶺面積、砂坑、草紋、地表高低配置如圖示
3. 打球落點之攻擊路線建議如圖示
4. 備註
 - (1) 碼數標示樁之碼距以果嶺前緣為基點起算
 - (2) 球道地物如砂坑、水池等碼距以前緣為基點
 - (3) 發球台碼數距離標示統一以(PRO TEE)為代表