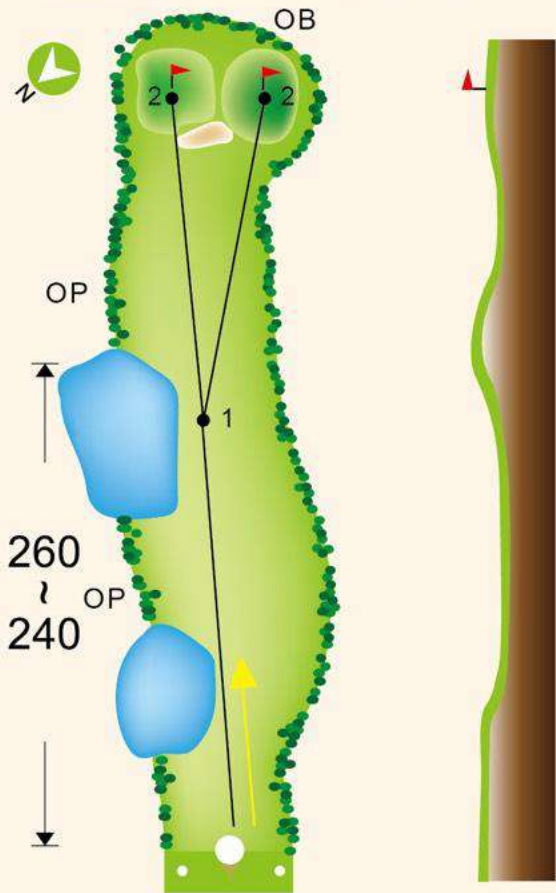


西四洞 PAR4 HDCP 2



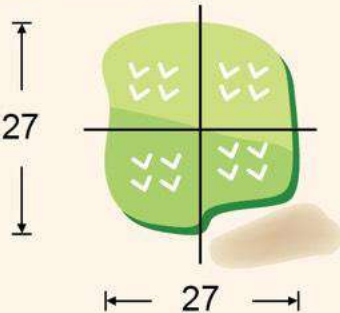
單位：碼
unit：yard

B 422 M 382 L 339

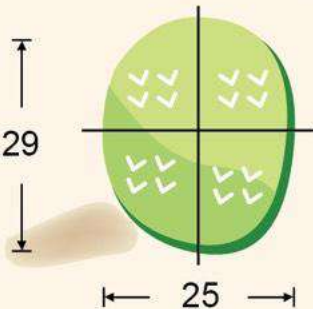
球道地表
高低配置圖

■ 草紋方向

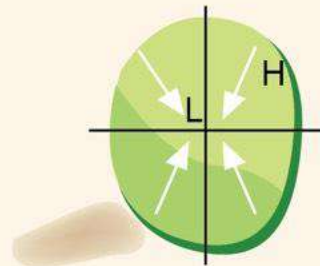
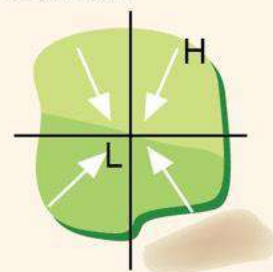
左



右



■ 果嶺地形



(擊球注意事項)

(單位：碼)

1. 注意球道方位為西北向東南開球，寬約50碼，呈崎嶇不平地形，左側約200碼有一大水池，右側約230碼起有一高地
2. 果嶺面積、砂坑、草紋、地表高低配置如圖示
3. 打球落點之攻擊路線建議如圖示
4. 備註
 - (1) 碼數標示樁之碼距以果嶺前緣為基點起算
 - (2) 球道地物如砂坑、水池等碼距以前緣為基點
 - (3) 發球台碼數距離標示統一以(PRO TEE)為代表