
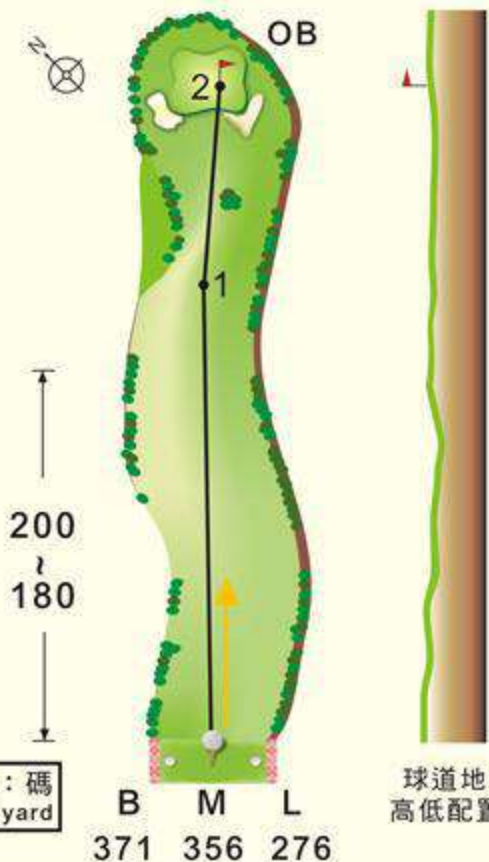
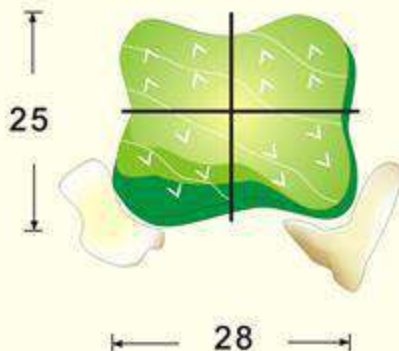


東四洞 PAR4 HDCP 4



■ 草紋方向



■ 果嶺地形



(擊球注意事項)

(單位：碼)

- 1.注意球道方位為西南向東北開球，寬約40碼，左側約210碼起有一草坑，中央約260碼起有一目標樹
- 2.果嶺面積、砂坑、草紋、地表高低配置如圖示
- 3.打球落點之攻擊路線建議如圖示
- 4.備註
 - (1)碼數標示樁之碼距以果嶺前緣為基點起算
 - (2)球道地物如砂坑、水池等碼距以前緣為基點
 - (3)發球台碼數距離標示統一以(PRO TEE)為代表