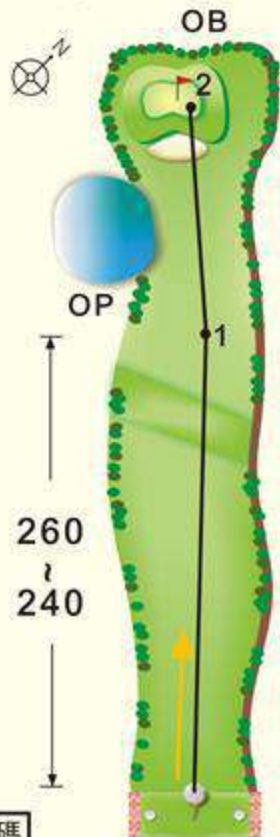


西一洞 PAR4 HDCP 1



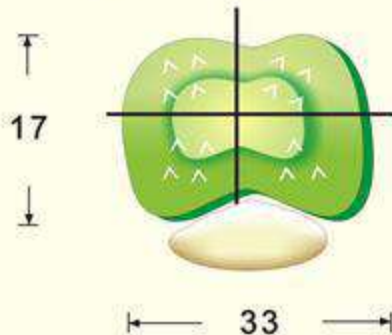
單位：碼
unit: yard

B 439 M 410 L 325

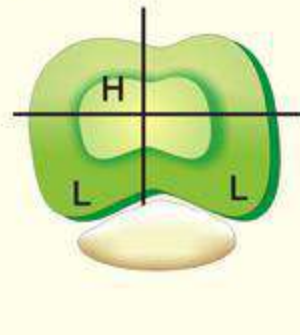


球道地表
高低配置圖

■ 草紋方向



■ 果嶺地形



(擊球注意事項)

(單位：碼)

1. 注意球道方位為東南向西北開球，寬約45碼，球道呈崎嶇不平曲地形，約220碼起有一小高地橫越球道，左側約310碼起有水池

2. 果嶺面積、砂坑、草紋、地表高低配置如圖示

3. 打球落點之攻擊路線建議如圖示

4. 備註

(1) 碼數標示樁之碼距以果嶺前緣為基點起算

(2) 球道地物如砂坑、水池等碼距以前緣為基點

(3) 發球台碼數距離標示統一以(PRO TEE)為代表