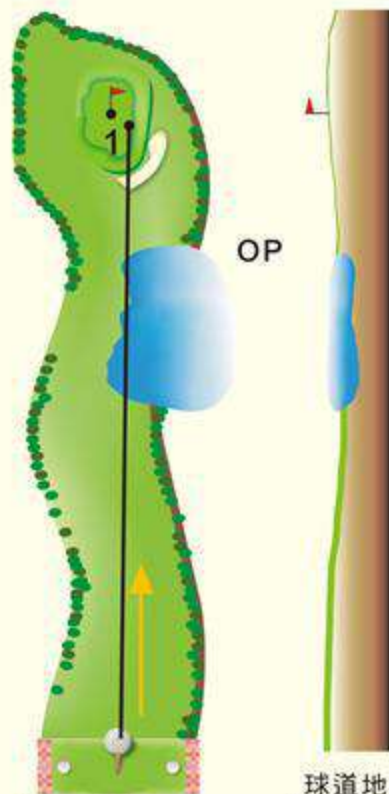


南一洞 PAR3 HDCP 9



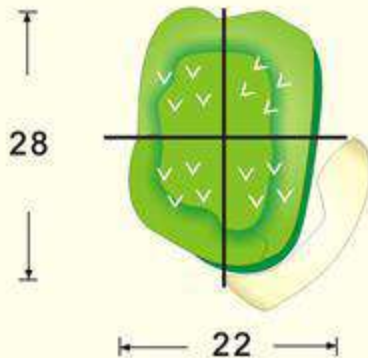
OP

B M L  
178 160 130

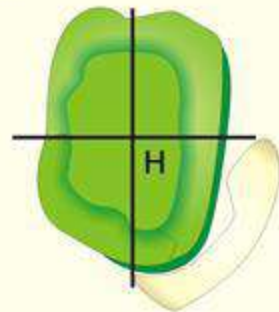
單位：碼  
unit: yard

球道地表  
高低配置圖

■ 草紋方向



■ 果嶺地形



(擊球注意事項)

(單位：碼)

1. 注意球道方位為東北向西南開球，寬約50碼，右側有一大水池延伸至球道中
2. 果嶺面積、砂坑、草紋、地表高低配置如圖示
3. 打球落點之攻擊路線建議如圖示
4. 備註
  - (1) 碼數標示樁之碼距以果嶺前緣為基點起算
  - (2) 球道地物如砂坑、水池等碼距以前緣為基點
  - (3) 發球台碼數距離標示統一以(PRO TEE)為代表